

Alloggio e ristoro lungo il Cammino Celeste

Il Cammino Celeste è giovane. Crescerà, ma come tutte le cose che dipendono dal volontariato, lo farà pian piano. Ciò vale, naturalmente, anche per l'aspetto logistico.

Per quanto riguarda in particolare l'ospitalità ai pellegrini, la creazione di una rete di punti di accoglienza confacente ad un itinerario di questo tipo (la cosiddetta ospitalità povera), in cui venga offerto "giusto quanto serve" ad un prezzo adeguato, avverrà con progressive integrazioni.

Pertanto il prospetto che segue potrà contenere, per il momento, soluzioni provvisorie, di fortuna, dove per tali si intende non solo quelle ultra spartane, ma anche quelle il cui lato economico non è particolarmente contenuto, seppure in cambio di un maggiore comfort.

Infatti riteniamo che la semplicità e l'accoglienza siano due aspetti importanti di questo tipo di esperienza, e crediamo che la tensione al raggiungimento della meta sia più importante delle comodità, specialmente se il costo di queste mette in pericolo il completamento del viaggio.

Percontro, chi volesse usufruire di alloggi "più comodi", ove presenti, ha tutto il diritto di farlo nella più assoluta libertà. Tali strutture, specialmente dove sono numerose, non verranno in genere nominate singolarmente.

Analogamente non siamo ancora in grado di garantire ovunque nemmeno i pasti a prezzo da "menù del dia"; anche questo aspetto migliorerà.

La tabella contiene due tipi di informazione:

- una generica, apposta mediante "spunta" in corrispondenza del nome della località e del servizio cercato, con i significati di cui alla legenda; tali servizi dovranno essere cercati in loco dal pellegrino;
- una più specifica, con riferimenti precisi, per le località proposte come fine tappa e per le altre dove è stato già possibile trovare qualcosa.

Naturalmente tutti i dati indicati sono soggetti a variazioni in relazione alla modifica di qualcuna delle soluzioni illustrate o al reperimento di nuove informazioni o di nuovi punti di appoggio.

IMPORTANTE. Vi sono alcuni importanti aspetti da tenere sempre bene in mente. Essi sono:

➤ **PREANNUNCIATE IL VOSTRO ARRIVO.**

Non siamo sul Cammino di Santiago, e per il momento chi ha dato la disponibilità ad accogliere i pellegrini NON sa se e quando gliene arriveranno. Del resto, nelle intenzioni di chi lo ha creato l'Iter Aquileiense NON è un viaggio organizzato, e per quanto si cercherà di aiutare i primi pellegrini, non abbiamo la possibilità di prenotare per voi, a maggior ragione vista l'aleatorietà dei tempi nei percorsi a piedi.

Pertanto dovrete essere voi pellegrini a pianificare il vostro cammino, almeno in linea di massima, fin da prima di partire. Ogniqualvolta possibile annunciate il vostro arrivo telefonando con un congruo anticipo (2 o, meglio, 3 giorni), specialmente nelle tappe di pianura, dove la pianificazione è più facile. Questo per evitare spiacevoli sorprese e incomprensioni. Giorno per giorno (meglio già il giorno prima), poi, date conferma. Nelle zone di montagna conviene farlo anche con le trattorie.

Personalmente non avrei problemi ad annunciare il mio arrivo, e a disdire poi se gli sviluppi mi impedissero di mantenere fede all'appuntamento.

➤ **PORTATE UN MATERASSINO**, oltre al sacco a pelo.

Non sempre, infatti, troverete i letti, o almeno i materassi. A meno che non andiate a cercarli.









➤ **PROCURATEVI LA CREDENZIALE**









E' stata predisposta anche una Credenziale, che, come sul Cammino di Santiago, identificherà il viandante come pellegrino e non come turista. Tale credenziale potrà essere ritirata ad Aquileia, presso il recapito sotto indicato; in caso di necessità, ce ne saranno anche ad Aiello.









A proposito di credenziale, sono stati predisposti dei "registri dei pellegrini", che sono già stati consegnati in quasi tutti luoghi ove abbiamo trovato ospitalità.

Per le principali mete di tappa, poi, abbiamo fatto fare dei timbri con il logo stilizzato del Cammino Celeste (appena possibile aggiungeremo altre località), anche questi già in loco (ho indicato con (T) le persone che ne sono in possesso). Per le altre località vale la prassi spesso usata anche verso Santiago: il timbro parrocchiale, quello dell'associazione, dell'amministrazione pubblica o quello di un semplice esercizio vanno benissimo.

Le persone indicate come in possesso delle chiavi delle chiesette, talora non sono le uniche; pertanto non abbiate paura a chiedere ai vicini.

Legenda	
 Possibilità di pernottamento	 Visitandum est: siti significativi
 Trattoria / pranzo	 Chiesa, capitello
 Bar / colazione	 Farmacia
 Negozi	 Banca
km distanza dalla località precedente	

















Tappa 1									
Tempo stimato:		4 ore							
Località attraversate	Km								
Pineta San Marco	-6,4					✓			
Aquileia	0,0	✓	✓	✓	✓	✓	✓	✓	✓
Credenziale									
Souvenir Aquileia di GHIRETTI Andrea (T), via Patriarca Popone 2, 0431.919045, souvenir.aquileia@libero.it									
Alloggio: Ostello Domus Augusta, via Roma 25, tel. 0431.91024, fax 0431.917105; info@ostelloaquileia.it Se pensate di fermarvi più di una notte, ci sono alcune formalità da chiarire con l'ostello. Camerette da 2, 3, 4 e 6 (in quest'ultimo caso può capitare di doverla condividere anche con estranei, ma il pellegrino non se ne preoccupa). Dato che è la prima notte, non peserà prenotare almeno 4 o 5 giorni prima, come chiedono. Alberghi e aziende agrituristiche									
Pasti: Agriturismo "Al Rosari", via Curiel 43/a, 0431.918834, convenzionato con l'Ostello. Agriturismo "La Pergola", località Beligna 4, 335.6120585, convenzionato con l'Ostello. Hotel ai Patriarchi, via Giulia Augusta 12, 0431.919595, menù turistico a 14 € Tanti altri locali a scelta									
Servizi Tutto									
Da vedere La Basilica e le cripte, gli scavi, vari musei; la chiesa di Sant'Antonio									
Monastero	1,1								
Ronchi di Terzo	2,1								
Borgo Sandrigo	2,3								
Malborghetto	0,7								
Capo di Sopra entrata	1,8			✓					
San Nicolò di Ruda	1,2		✓	✓					
Perteole (chiesa)	3,9		✓	✓	✓		✓		✓
Aiello del Friuli	3,5	✓	✓	✓	✓	✓	✓	✓	✓
Alloggio: Canonica, via Marconi oppure Casa del sagrestano, a fianco della chiesa Riferimento PELOI Claudio (T), 328.0028816 (per il mese di agosto il referente sarà Aurelio Pantanali – vedi 6 righe sotto)									
Pasti: Trattoria Alla Posta (aperta solo gio – ven – sab), tel. 0431.973114 - menù di 10 euro Osteria del Museo (costi da verificare) Osteria del Viandante, via Marconi 77, tel. 0431.973377 Gasthaus Alpino, bar , piazza Roma 9 (di fronte alla chiesa), tel. 0431.99043 Bar Sport di Petean Annalisa & C., viale V. Emanuele III 2, tel. 0431.973578									
Servizi Tutto									
Da vedere: Le meridiane. Aurelio PANTANALI (0431.998770, 348.2517303), se c'è, vi illustra tutto volentieri, lui o qualche suo collaboratore. Se necessario vi può fornire la credenziale.									









Tappa 3									
Tempo stimato:		7 ore							
Località attraversate	Km								
Cormons	0,0	✓	✓	✓	✓	✓	✓	✓	✓
Brazzano / San Giorgio	2,8						✓		
Trussio	1,7		✓						
Vencò	1,7		✓				✓		
Lonzano / Casali Zorutti	2,4					✓	✓		
Da vedere: Chiesetta di San Giacomo; per visitarla rivolgersi alla famiglia COMIS, Casali Zorutti (di fronte alla chiesa, ma non so se hanno già la chiave), 0481-00000, oppure prendere accordi con le persone vicine al Parroco (vedi Mernicco, poco più avanti)									
Sdencina	2,7								
Scriò	0,5		✓				✓		
Pasti: Agriturismo Al Granatiere di GRUDINA Michele, Scriò 16, tel. 0481.629009, info@grudina.it									
Restocina	1,8								
Mernicco	0,9	✓	✓	✓			✓		
Alloggio: Canonica (una delle ultime case sulla sinistra; sulla facciata sono dipinte le immagini delle sette chiese della parrocchia); dotata di doccia e cucina. Riferimento: Maurizio MONETTI, 347.1042295; è preferibile annunciarsi con 2 o (meglio) 3 giorni di anticipo {0481.639890}									
Pasti: Ci sono alcune trattorie, ma c'è anche la cucina in rifugio!									
Albana	0,7			✓					
Centa	1,2					✓	✓		
Da vedere Chiesetta di San Pietro e Paolo, XV secolo; per visitarla rivolgersi alla casa sul lato destro del cortile									
San Pietro Chiazzacco (l'incrocio prima)	2,7					✓			
Da vedere Chiesetta di San Pietro; per visitarla rivolgersi alla signora Carla TUTTINO in MACORIG (non lontano dalla chiesa; chiunque ve la potrà indicare)									
Chiesa Tre Re	5,5						✓		
Castelmonte	2,0	✓	✓	✓		✓	✓		
Alloggio: Ci sono posti sotto il ristorante nel piazzale e presso la Casa del Pellegrino. Parlare con i frati o con Padre Franco, il Priore; tel. 0432.731094 / 701267; fax 0432.730150 e-mail: santuoariocastelmonte@libero.it Se non combinate subito, provate con il ristorante.									
Pasti: Casa del Pellegrino (ai piedi del Santuario), tel 0432.731161 fax 0432.700636 (chiuso martedì) oppure: Bar Ristorante Al piazzale (T) (stessi numeri, stessi gestori) (mercoledì chiuso) Se i pellegrini sono abbastanza, aprono anche in giorno di chiusura; prezzo da concordare									









Tappa 4									
Tempo stimato:		6 ore e 30 minuti							
Località attraversate	Km								
Castelmonte	0,0	✓	✓	✓		✓	✓		
Purgessimo	6,9		?	✓	?		✓		
Cividale del Friuli	4,5	✓	✓	✓	✓	✓	✓	✓	✓
<p>Alloggio: Associazione Bed & Breakfast: 0432.731854 MILENA di Castagnara Milena, Via de Gasperi 7, Tel. 0432733459, €25,00 singola; €50,00 doppia LE MARGHERITE di Vogrig Rosina, Via M.Leicht 19, Tel: 0432 733172 Cell. 333 9466193, € 20,00 - 23,00 a persona. VILLA ESTER, Via Cavarzerani, 39, Tel: 0432 733324 Cell. 3339830787, €40,00 - 50,00 doppia Altri B&B, alberghi e aziende agrituristiche CASA ELISA di FORNASARO Stefano, via Cavour 5, Tel: 0432 700991 Cell. 328 3720841, prezzi più alti dei precedenti, ma fuori dalla piena stagione è possibile ottenere prezzi da pellegrini; in caso di necessità potete rivolgervi alla vicina farmacia. In caso di emergenza (ma attualmente senza garanzia): parroco don Guido, 0432.731144</p> <p>Pasti: Moltissime possibilità; ancora nessun accordo.</p> <p>Servizi Tutto</p>									
Puller / Santo Spirito	8,8		✓				✓		
<p>Alloggio: Pasti: Puller – Osteria, tel. 0432.709095 – Però dicono che abbia chiuso.</p>									
Masarolis	5,2	✓	✓	✓		✓	✓		
<p>Alloggio: Centro Sociale; c'è la doccia, ma per il momento non c'è l'acqua calda Riferimento SPELAT Norma (T), 0432.709870 Pasti: Trattoria alla Fontana di GUJON Italo, 0432.712266 Bar – tabacchi GUJON Giulio, 0432.712000</p>									









Tappa 4 bis									
Tempo stimato:		6 ore e 30 minuti							
Località attraversate	Km								
Castelmonte	0,0	✓	✓	✓		✓	✓		
Cemur / Merso di Sotto	4,0		?	✓	?		?		
Azzida	2,6		?	✓	?		?		
San Pietro al Natisone	1,1		✓	✓	✓	✓	✓	✓	✓
Oculis									
Spagnut									
Biacis	2,8					✓	?		
<p>Da vedere Chiesetta di San Giacomo; per visitarla rivolgersi alla signora Marta, al civico 145 (è al centro del paese, sulla sinistra, all'entrata di una stradina interna)</p>									
Antro	1,2					✓	✓		
<p>Da vedere Chiesa nella grotta; per la visita, telefonare alla signora Maria (0432-709065 o 339-7435342)</p>									
Spignon	2,2								
Masarolis	5,8	✓	✓	✓		✓	✓		









Alloggio: Centro Sociale; c'è la doccia, ma per il momento non c'è l'acqua calda Riferimento SPELAT Norma (T), 0432.709870 Pasti: Trattoria alla Fontana di GUJON Italo, 0432.712266 Bar – tabacchi GUJON Giulio, 0432.712000									
Oppure, nel caso in cui dopo Spignon si voglia proseguire:									
Cima del monte Kraguojnca	4,1								
Piano di Fraccadice o Fraccadizze	6,9	✓	✓						
Alloggio: Agriturismo Zaro, tel. 0432.788187; letti a castello (da sacco a pelo), doccia calda; prezzo orientativo 10 € Pasti: Agriturismo Zaro, tel. 0432.788187									

Tappa 5									
Tempo stimato: 7 ore e 45 minuti									
Località attraversate	Km								
Masarolis	0,0	✓	✓	✓		✓	✓		
Tamoris	1,0						✓		
Piano di Fraccadice o Fraccadizze	7,1	✓	✓						
Alloggio: Agriturismo Zaro, tel. 0432.788187; letti a castello (da sacco a pelo), doccia calda; prezzo orientativo 10 €									
Pasti: Agriturismo Zaro, tel. 0432.788187									
Prossenico	5,9	✓	✓	✓			✓		
Alloggio: Parlare con SIMIZ Alma in MELISSA o con la figlia, tel. 0432.788300, chiamando almeno il giorno prima									
Pasti: La signora Alma, se necessario, combina anche per i pasti									
Montemaggiore	8,8	✓	✓	✓			✓		
Alloggio: Albergo MONTECARLO di GIUSSINO Augusto (T), 0432.788013									
Pasti: Nell'albergo stesso									
Tappa 6									
Tempo stimato: 6 ore e 15 minuti									
Località attraversate	Km								
Montemaggiore	0,0	✓	✓	✓			✓		
Cornappo	6,0		✓	✓	✓				
Alloggio:									
Pasti: Trattoria alle Sorgenti, Cornappo 19, tel. 0432.790250 (chiuso mercoledì, ma si dovrebbe combinare comunque);									
Servizi I gestori della trattoria hanno, accanto, anche un piccolo negozio di alimentari.									
Monteaperta	2,7					✓	✓		
Da vedere Chiesa della SS. Trinità e Piede della Madonna; per le chiavi, rivolgersi alla signora Marisa FILIPICH, che abita in paese, subito sotto alla piazzetta con la fontana, al civico 145.									
Ricovero ANA	8,4	✓							
Alloggio: 32 posti letto, cucina, doccia; gestito su prenotazione Riferimento CARLONI Ivano (T) – ma può darsi che il timbro resti permanentemente in rifugio, 335.1283752 (se gli si telefona per tempo viene su)									
Pasti: C'è la cucina. L'acqua è potabile, ma non è infinita; suggerisco di portarne un po' con sé.									

Tappa 7									
Tempo stimato: 6 ore e 15 minuti									
Località attraversate	Km								
Ricovero ANA	0,0	✓							
Pian dei Ciclamini (3 km a valle)	-	✓	✓	✓					
<p>Alloggio: Foresteria Parco Prealpi Giulie (sul retro dell'edificio principale), 2 camerate da 12 posti a 12 € due gruppi di servizi, uso cucina; 0432.787916 oppure 346.1343162 (Michela);</p> <p>Pasti: Il ristorante sotto (0432.787084) è convenzionato con il Parco; non so ancora le modalità di apertura, ma sembra che in stagione sia sempre aperto.</p>									
Passo Tanamea	3,4			✓					
Acqua: A destra del bar, recentemente chiuso, alla fine del fianco dell'edificio, c'è un rubinetto.									
Sant'Anna di Carnizza	6,1						✓		
Stavoli Gnivizza	0,8		✓						
Lischiazze	5,8						✓		
Gniva	1,8						✓		
San Giorgio (a 1,9 km da Prato)	-	?	✓	✓	✓	?	✓	?	✓
Prato di Resia	1,0	✓	✓	✓		?	✓	✓	✓
<p>Alloggio: Foresteria Parco Prealpi Giulie (T) (nella piazzetta davanti alla chiesa), 20 posti a 12 € 0433.53483; arrivare prima delle 17.00!</p> <p>Albergo "alle Alpi", 0433.553912, 339.1370371 (presa la strada per San Giorgio, sulla destra subito dopo il ponte)</p> <p>Per ospitalità spartana, c'è la canonica, poco più avanti dell'Albergo alle Alpi; don Gianni PELLARINI</p> <p>Per informazioni, signora NEGRO Luigia, 0433.53428 (uff.) e 0433.53137</p> <p>Pasti: Albergo "Alle Alpi"</p> <p>Servizi Tutto tranne i negozi di alimentari, che sono a San Giorgio, a 2 km</p>									

Tappa 8									
Tempo stimato: 4 ore e 45 minuti									
Località attraversate	Km								
Prato di Resia	0,0	✓	✓	✓		?	✓	✓	✓
Sella Sagata	4,1						✓		
Raccolana	3,7						✓		
Chiusaforte	0,3	?	✓	✓	✓	?	✓	✓	✓
Vidali	3,7		✓	✓					
Dogna	1,3	✓	✓	✓	✓	✓	✓	✓	✓
<p>Alloggio: Locale parrocchiale con letti a castello, docce e cucina; di ripiego, il centro sociale, molto meno pronto.</p> <p>Riferimenti: TAURIAN Giovanni (Nineto) (T), 0428.93024 ROSEANO Olga, 348.4937757 - 0428.93116</p> <p>Pasti: Cucinati da voi nel rifugio</p> <p>Servizi 2 bar – alimentari (quello in centro è gestito da Simona MARCON, tel. 0428.93009)</p>									

Tappa 9									
Tempo stimato:		8 ore e 15 minuti							
Località attraversate	Km								
Dogna	0,0	✓	✓	✓	✓	✓	✓	✓	✓
Chiout di Puppe	1,4								
Chiout Zucuin	-								
Chiout	5,9								
Plan dei Spadovai (Bivio)	7,8	✓	✓	✓					
Alloggio:									
Pasti: Azienda Agrituristica Plan dei Spadovai di BASCHIERA Violetta, 347.9617215 – 339.2613948 Locanda “Ai Due Pizzi” di BUZZI Concettina, 0428.93127									
Rifugio Grego	3,9	✓	✓	✓					
Alloggio: Nel Rifugio; Gestore BEN Renato, tel. 0428.60111 – 349.1997876									
Pasti: Nel Rifugio									
Rifugio Montasio	3,7	✓	✓	✓					
Alloggio: In teoria, pernottamento e prima colazione 22,00 € in pratica, se passate in luglio o agosto, scordatevene. MARTINEZ Barbara, tel. 0428.60150									
Pasti:									
Valbruna	4,3	✓		✓	✓		✓		
Alloggio: - B&B SINC di WEDAM Monica, via E. Comici 10, Valbruna, tel. 1428.60086, 20,00 €a persona - Casa Alpina Valbruna, via E. Comici 11; tel. 0428-60340, cell. 338-8488412; 20,00 €a persona, con colazione; pasti a 10 € monopiatto a 7 € Altre pensioni:									
Pasti: Tre locali, ma non proprio in centro; prezzi non ancora concordati									
Servizi Quasi tutto									
Tappa 9 bis – Valdogna tutta asfaltata									
Dogna	0,0	✓	✓	✓	✓	✓	✓	✓	✓
Chiout di Puppe	1,4								
Chiout Zucuin	0,0								
Chiout	5,9								
Plan dei Spadovai	7,5	✓	✓	✓					
Alloggio:									
Pasti: Azienda Agrituristica Plan dei Spadovai di BASCHIERA Violetta, 347.9617215 – 339.2613948 Locanda “Ai Due Pizzi” di BUZZI Concettina, 0428.93127									
Malga Somdogna	3,7	?	✓	✓					
Rifugio Grego	0,9	✓	✓	✓					
Rifugio Montasio	3,7	✓	✓	✓					
Valbruna	4,3	✓		✓	✓		✓		
Alloggio: - B&B SINC di WEDAM Monica, via E. Comici 10, Valbruna, tel. 1428.60086, 20,00 €a persona - Casa Alpina Valbruna, via E. Comici 11; tel. 0428-60340, cell. 338-8488412; 20,00 €a persona, con colazione; pasti a 10 € monopiatto a 7 € Altre pensioni									
Pasti: Tre locali, ma non proprio in centro; prezzi non ancora concordati									
NOTA: Timbro “Val Saisera” non ancora consegnato									

Tappa 10									
Tempo stimato:		4 ore e 15 minuti							
Località attraversate	Km								
Valbruna	0,0	✓		✓	✓		✓		
Camporosso	4,7	✓	✓	✓	✓		✓	?	✓
Alloggio: Quello spartano, in parrocchia (c'è anche la doccia); pensioni non mancano. Pasti: Molti ristoranti, finora solo accordi mirati Parroco Don Dionisio, 0428.63006									
Monte Lussari	6,4	✓	✓	✓		✓	✓		
Alloggio: Timbro Don Dionisio (che in estate è al Santuario dalla mattina fino a pomeriggio inoltrato) Pasti: Ristorante Al Convento, tel. 0428.63184; ma ce ne sono tanti altri.									