

# Alloggio e ristoro lungo il Cammino Celeste

Il Cammino Celeste è giovane. Crescerà, ma come tutte le cose che dipendono dal volontariato, lo farà piano piano. Ciò vale, naturalmente, anche per l'aspetto logistico.

Per quanto riguarda in particolare l'ospitalità ai pellegrini, la creazione di una rete di punti di accoglienza confacente ad un itinerario di questo tipo (la cosiddetta ospitalità povera), in cui venga offerto "giusto quanto serve" ad un prezzo adeguato, avverrà con progressive integrazioni.

Pertanto il prospetto che segue potrà contenere, per il momento, soluzioni provvisorie, di fortuna, dove per tali si intende non solo quelle ultra spartane, ma anche quelle il cui lato economico non è particolarmente contenuto, seppure in cambio di un maggiore comfort.

Infatti riteniamo che la semplicità e l'accoglienza siano due aspetti importanti di questo tipo di esperienza, e crediamo che la tensione al raggiungimento della meta sia più importante delle comodità, specialmente se il costo di queste mette in pericolo il completamento del viaggio.

Percontro, chi volesse usufruire di alloggi "più comodi", ove presenti, ha tutto il diritto di farlo nella più assoluta libertà. Tali strutture, specialmente dove sono numerose, non verranno in genere nominate singolarmente.

Analogamente non siamo ancora in grado di garantire ovunque nemmeno i pasti a prezzo da "menù del dia"; anche questo aspetto migliorerà.

La tabella contiene due tipi di informazione:

- una generica, apposta mediante "spunta" in corrispondenza del nome della località e del servizio cercato, con i significati di cui alla legenda; tali servizi dovranno essere cercati in loco dal pellegrino;
- una più specifica, con riferimenti precisi, per le località proposte come fine tappa e per le altre dove è stato già possibile trovare qualcosa.

Naturalmente tutti i dati indicati sono soggetti a variazioni in relazione alla modifica di qualcuna delle soluzioni illustrate o al reperimento di nuove informazioni o di nuovi punti di appoggio.

**IMPORTANTE.** Vi sono alcuni importanti aspetti da tenere sempre bene in mente. Essi sono:

➤ **PREANNUNCIATE IL VOSTRO ARRIVO.**

Non siamo sul Cammino di Santiago, e per il momento chi ha dato la disponibilità ad accogliere i pellegrini NON sa se e quando gliene arriveranno. Del resto, nelle intenzioni di chi lo ha creato l'Iter Aquileiense NON è un viaggio organizzato, e per quanto si cercherà di aiutare i primi pellegrini, non abbiamo la possibilità di prenotare per voi, a maggior ragione vista l'aleatorietà dei tempi nei percorsi a piedi.

Pertanto dovrete essere voi pellegrini a pianificare il vostro cammino, almeno in linea di massima, fin da prima di partire. Ogniqualvolta possibile annunciate il vostro arrivo telefonando con un congruo anticipo (2 o, meglio, 3 giorni), specialmente nelle tappe di pianura, dove la pianificazione è più facile. Questo per evitare spiacevoli sorprese e incomprensioni. Giorno per giorno (meglio già il giorno prima), poi, date conferma. Nelle zone di montagna conviene farlo anche con le trattorie.

Personalmente non avrei problemi ad annunciare il mio arrivo, e a disdire poi se gli sviluppi mi impedissero di mantenere fede all'appuntamento.

➤ **PORTATE UN MATERASSINO**, oltre al sacco a pelo.

Non sempre, infatti, troverete i letti, o almeno i materassi. A meno che non andiate a cercarli.

➤ **CIBO E ACQUA**

In alcuni tratti del Cammino, soprattutto dopo Cividale, non sarà proprio facile trovare cibo (e anche acqua) al di fuori dei luoghi indicati in tabella; pertanto fate in modo di avere sempre con voi qualcosa da mangiare e da bere.









➤ **PROCURATEVI LA CREDENZIALE**

E' stata predisposta anche una Credenziale, che, come sul Cammino di Santiago, identificherà il viandante come pellegrino e non come turista (si veda la parte generale).

A proposito di credenziale, sono stati predisposti dei "registri dei pellegrini", che sono già stati consegnati in quasi tutti luoghi ove abbiamo trovato ospitalità.

Per le principali mete di tappa, poi, abbiamo fatto fare dei timbri con il logo stilizzato del Cammino Celeste (appena possibile aggiungeremo altre località), anche questi già in loco (sono state indicate con "T" le persone che ne sono in possesso). Per le altre località vale la prassi spesso usata anche verso Santiago: il timbro parrocchiale, quello dell'associazione, dell'amministrazione pubblica o quello di un semplice esercizio vanno benissimo.









Le persone indicate come in possesso delle chiavi delle chiesette, talora non sono le uniche; pertanto non abbiate paura a chiedere ai vicini.

| Legenda  |  |
|--|--|
|  Possibilità di pernottamento |  Visitandum est: siti significativi |
|  Trattoria / pranzo           |  Chiesa, capitello                  |
|  Bar / colazione              |  Farmacia                           |
|  Negozi                       |  Banca                              |
|  |  |
| km   | distanza dalla località precedente   |





|                    |   |   |   |   |   |   |   |   |   |
|--------------------|---|---|---|---|---|---|---|---|---|
| Versa              | 0,5   | ✓ | ✓ | ✓ | ✓ |   | ✓ |   | ? |
| Alloggio:          | MOTO CLUB ROMANS, via Palmanova (a destra prima di scendere dal ponte); salone, servizi, cucina, doccia (ma per ora fredda). Chiesta la pulizia e ripristino dei locali. Prenotare il passaggio a Paolo MUSET (0481-90340) o a Enrico VALDEMARIN (328-3765566) (chiamare almeno 3 o 4 giorni prima; in fin dei conti è la prima tappa, e l'eventuale pernottamento qua è programmato fin da prima di partire) |   |   |   |   |   |   |   |   |
| Pasti:             | Trattoria ALLA COOPERATIVA, via de' Claricini 8, tel. 0481.908940 (chiuso domenica); menù fisso a 10/15,00 €  |   |   |   |   |   |   |   |   |
| Servizi            | 2 negozi e 2 locali   |   |   |   |   |   |   |   |   |
| Da vedere:         | Chiesa della Beata Vergine Lauretana; per visitarla, chiamare Vinicio COLAUT, via Sant' Andrea, 0481-90259  |   |   |   |   |   |   |   |   |
| Fratta             | 2,3   |   |   | ✓ |   |   | ✓ |   |   |
| Da vedere:         | Chiesetta del XV secolo; per visitarla, rivolgersi alle Suore Pastorelle (in particolare suor Luigia) che abitano nella casa di fronte (via Zorutti 2), 0481-909494   |   |   |   |   |   |   |   |   |
| Mariano del Friuli | 2,4   | ? | ✓ | ✓ | ✓ |   | ✓ | ✓ | ✓ |
| Cormons            | 6,1   | ✓ | ✓ | ✓ | ✓ | ✓ | ✓ | ✓ | ✓ |
| Alloggio:          | Ricreatorio parrocchiale (si entra dal parcheggio del mercato oppure dalla via Pozzetto)<br>Riferimento don Paolo NUTARELLI (T), parroco, 0481.60130<br>Solo per gruppi: Gruppo Alpini, sede di via Capriva; rivolgersi a Claudio IACUZ, 0481.630586<br>Alberghi e aziende agrituristiche   |   |   |   |   |   |   |   |   |
| Pasti:             | Cormons è una città, e le possibilità non mancano; le seguenti hanno già garantito il "menù del dia":<br>Alla Pergola, via Matteotti 42, tel. 0481.630383 (chiedere di Rosetta), chiuso giovedì<br>Pizzeria Italia, viale Friuli 45, tel. 0481.60137  |   |   |   |   |   |   |   |   |
| Servizi            | Tutto   |   |   |   |   |   |   |   |   |
| Da vedere:         | Santuario di Rosa Mistica, in centro<br>Chiesetta di San Giovanni Battista, via San Giovanni; per visitarla, rivolgersi ad una delle famiglie nei pressi della chiesa: più di qualcuno ha la chiave   |   |   |   |   |   |   |   |   |

| Tappa 3                  |   |   |  |   |   |   |   |   |   |
|--------------------------|---|---|--|---|---|---|---|---|---|
| Tempo stimato:           | 7 ore   |   |  |   |   |   |   |   |   |
| Località attraversate    | Km  |  |  |  |  |  |  |  |  |
| Cormons                  | 0,0   | ✓   | ✓  | ✓   | ✓   | ✓   | ✓   | ✓   | ✓   |
| Borgo San Giovanni       | 0,6   |   |  |   |   |   | ✓   |   |   |
| Da vedere:               | Chiesetta di San Giovanni Battista, via San Giovanni; per visitarla, rivolgersi ad una delle famiglie nei pressi della chiesa: più di qualcuno ha la chiave |   |  |   |   |   |   |   |   |
| Trussio                  | 3,8   |   |  |   |   |   |   |   |   |
| Vencò                    | 1,7   |   | ✓  |   |   |   | ✓   |   |   |
| Lonzano / Casali Zorutti | 2,4   |   |  |   |   | ✓   | ✓   |   |   |
| Da vedere:               | Chiesetta di San Giacomo; per visitarla bisogna rivolgersi preventivamente al Comune, Ufficio Tecnico   |   |  |   |   |   |   |   |   |
| Sdencina                 | 2,7   |   |  |   |   |   |   |   |   |
| Scriò                    | 0,5   |   | ✓  |   |   |   | ✓   |   |   |
| Pasti:                   | Agriturismo Al Granatiere di GRUDINA Michele, Scriò 16, tel. 0481.629009, info@grudina.it   |   |  |   |   |   |   |   |   |
| Restocina                | 1,8   |   |  |   |   |   |   |   |   |
| Mernicco                 | 0,9   | ✓   | ✓  | ✓   |   |   | ✓   |   |   |













|  |   |   |   |   |  |   |   |  |  |
|--|---|---|---|---|--|---|---|--|--|
| Spagnut  |   |   |   |   |  |   |   |  |  |
| Biacis   | 2,8   |   |   |   |  | ✓ | ? |  |  |
| Da vedere  | Chiesetta di San Giacomo; per visitarla rivolgersi alla signora Marta, al civico 145 (è al centro del paese, sulla sinistra, all'entrata di una stradina interna)   |   |   |   |  |   |   |  |  |
| Antro  | 1,2   |   |   |   |  | ✓ | ✓ |  |  |
| Da vedere  | Chiesa nella grotta; per la visita, telefonare alla signora Maria (0432-709065 o 339-7435342)   |   |   |   |  |   |   |  |  |
| Spignon  | 2,2   |   |   |   |  |   |   |  |  |
| Bocchetta di Spignon                                       | 0,7   |   |   |   |  |   |   |  |  |
| Bivio per Cedermas   | 0,7   |   |   |   |  |   |   |  |  |
| Masarolis  | 4,5   | ✓ | ✓ | ✓ |  | ✓ | ✓ |  |  |
| Alloggio:  | Centro Sociale; c'è la doccia, ma per il momento non c'è l'acqua calda<br>Riferimento SPELAT Norma (T), 0432.709870   |   |   |   |  |   |   |  |  |
| Pasti:   | Trattoria alla Fontana di GUJON Italo, 0432.712266<br>Bar – tabacchi GUJON Giulio, 0432.712000  |   |   |   |  |   |   |  |  |
| Oppure, nel caso in cui dopo Spignon si voglia proseguire: |   |   |   |   |  |   |   |  |  |
| Bocchetta di Spignon                                       | 0,0   |   |   |   |  |   |   |  |  |
| Bivio per Cedermas   | 0,7   |   |   |   |  |   |   |  |  |
| Cima del monte Kraguojnca                                  | 2,7   |   |   |   |  |   |   |  |  |
| Bocchetta Masarolis  | 2,0   |   |   |   |  |   |   |  |  |
| Piano di Fraccadice  | 4,9   | ✓ | ✓ |   |  |   |   |  |  |
| Alloggio:  | Agriturismo Zaro, tel. 0432.788187; letti a castello (da sacco a pelo), doccia calda; prezzo orientativo 10 € Chiuso il martedì (ma forse se si telefona prima ...) |   |   |   |  |   |   |  |  |
| Pasti:   | Agriturismo Zaro, tel. 0432.788187  |   |   |   |  |   |   |  |  |

|                                   |  |   |   |   |  |   |   |  |  |
|-----------------------------------|--|---|---|---|--|---|---|--|--|
| Tappa 5                           |  |   |   |   |  |   |   |  |  |
| Tempo stimato:                    | 7 ore e 45 minuti  |   |   |   |  |   |   |  |  |
| Località attraversate             | Km   |   |   |   |  |   |   |  |  |
| Masarolis                         | 0,0  | ✓ | ✓ | ✓ |  | ✓ | ✓ |  |  |
| Tamoris                           | 1,0  |   |   |   |  |   | ✓ |  |  |
| Piano di Fraccadice o Fraccadizze | 7,1  | ✓ | ✓ |   |  |   |   |  |  |
| Alloggio:                         | Agriturismo Zaro, tel. 0432.788187; letti a castello (da sacco a pelo), doccia calda; prezzo orientativo 10 €  |   |   |   |  |   |   |  |  |
| Pasti:                            | Agriturismo Zaro, tel. 0432.788187   |   |   |   |  |   |   |  |  |
| Prossenico                        | 5,9  | ✓ | ✓ | ✓ |  |   | ✓ |  |  |
| Alloggio:                         | Parlare con SIMIZ Alma in MELISSA o con la figlia, tel. 0432.788300, chiamando almeno il giorno prima<br>Si può provare anche con VISENTINI Giovanni, 0432-788194, 393-4024036 |   |   |   |  |   |   |  |  |
| Pasti:                            | La signora Alma, se necessario, combina anche per i pasti  |   |   |   |  |   |   |  |  |
| Montemaggiore                     | 8,8  | ✓ | ✓ | ✓ |  |   | ✓ |  |  |
| Alloggio:                         | Diego MANSUTTI (diacono), 335-5811017<br>Albergo MONTECARLO di GIUSSINO Augusto (T), 333.5068855   |   |   |   |  |   |   |  |  |
| Pasti:                            | Entrambi i riferimenti valgono anche per i pasti   |   |   |   |  |   |   |  |  |

|                       |                   |   |   |   |  |  |   |  |  |
|-----------------------|-------------------|---|---|---|--|--|---|--|--|
| Tappa 6               |                   |   |   |   |  |  |   |  |  |
| Tempo stimato:        | 6 ore e 15 minuti |   |   |   |  |  |   |  |  |
| Località attraversate | Km                |   |   |   |  |  |   |  |  |
| Montemaggiore         | 0,0               | ✓ | ✓ | ✓ |  |  | ✓ |  |  |

|              |   |   |   |   |   |   |   |  |  |
|--------------|---|---|---|---|---|---|---|--|--|
| Cornappo     | 6,0   |   | ✓ | ✓ | ✓ |   |   |  |  |
| Alloggio:    |   |   |   |   |   |   |   |  |  |
| Pasti:       | Trattoria alle Sorgenti, Cornappo 19, tel. 0432.790250 (chiuso mercoledì, ma si dovrebbe combinare comunque);   |   |   |   |   |   |   |  |  |
| Servizi      | I gestori della trattoria hanno (forse avevano), accanto, anche un piccolo negozio di alimentari.   |   |   |   |   |   |   |  |  |
| Monteaperta  | 2,7   |   |   |   |   | ✓ | ✓ |  |  |
| Da vedere    | Chiesa della SS. Trinità e Piede della Madonna; per le chiavi, rivolgersi alla signora Marisa FILIPICH, che abita in paese, subito sotto alla piazzetta con la fontana, al civico 145.                      |   |   |   |   |   |   |  |  |
| Ricovero ANA | 8,4   | ✓ |   |   |   |   |   |  |  |
| Alloggio:    | 32 posti letto, cucina, doccia; gestito su prenotazione<br>Riferimento CARLONI Ivano (T) – ma può darsi che il timbro resti permanentemente in rifugio, 335.1283752 (se gli si telefona per tempo viene su) |   |   |   |   |   |   |  |  |
| Pasti:       | C'è la cucina, ma può provvedere Ivano. L'acqua è potabile, ma non è infinita; suggerisco di portarne un po' con sé.  |   |   |   |   |   |   |  |  |

|                                   |  |   |  |   |   |   |   |   |   |
|-----------------------------------|--|---|--|---|---|---|---|---|---|
| <b>Tappa 7</b>                    |  |   |  |   |   |   |   |   |   |
| Tempo stimato:                    | 6 ore e 15 minuti  |   |  |   |   |   |   |   |   |
| Località attraversate             | Km   |  |  |  |  |  |  |  |  |
| Ricovero ANA                      | 0,0  | ✓   |  |   |   |   |   |   |   |
| Pian dei Ciclamini (3 km a valle) | -  | ✓   | ✓  | ✓   |   |   |   |   |   |
| Alloggio:                         | Foresteria Parco Prealpi Giulie (sul retro dell'edificio principale), 2 camerate da 12 posti a 7 € due gruppi di servizi, possibile uso cucina. Gestito direttamente dal Parco tramite Andrea Fumagalli e signora. Telefoni: 0433.53483 (Prato di Resia) oppure 334-3251336;   |   |  |   |   |   |   |   |   |
| Pasti:                            | Il ristorante sotto (0432.787084) è convenzionato con il Parco. Attenzione: pare non sia sempre aperto; pertanto accertarsene per tempo.   |   |  |   |   |   |   |   |   |
| Passo Tanamea                     | 3,4  |   |  | ✓   |   |   |   |   |   |
| Acqua:                            | A destra del bar, recentemente chiuso, alla fine del fianco dell'edificio, c'è un rubinetto.   |   |  |   |   |   |   |   |   |
| Sant'Anna di Carnizza             | 6,1  |   |  |   |   |   | ✓   |   |   |
| Stavoli Gnivizza                  | 0,8  |   | ✓  |   |   |   |   |   |   |
| Pasti:                            | Praticamente solo in luglio e agosto. I locali sono due o tre; uno (Baita Botton D'Oro) è gestito dal Albergo "alle Alpi" (0433.553912) di Prato di Resia  |   |  |   |   |   |   |   |   |
| Lischiazze                        | 5,8  |   |  |   |   |   | ✓   |   |   |
| Gniva                             | 1,8  |   |  |   |   |   | ✓   |   |   |
| San Giorgio (a 1,9 km da Prato)   | -  | ?   | ✓  | ✓   | ✓   | ?   | ✓   | ?   | ✓   |
| Prato di Resia                    | 1,0  | ✓   | ✓  | ✓   |   | ?   | ✓   | ✓   | ✓   |
| Alloggio:                         | Foresteria Parco Prealpi Giulie (T) (nella piazzetta davanti alla chiesa), 20 posti a 7 € 0433.53483; arrivare prima delle 17.00!<br>Albergo "alle Alpi", signora Milena, 0433.553912, 339.1370371 (presa la strada per San Giorgio, sulla destra subito dopo il ponte)<br>Per ospitalità spartana, c'è la canonica, poco più avanti dell'Albergo alle Alpi; don Gianni PELLARINI, 0433-53022, 339-3926768<br>Per informazioni, signora NEGRO Luigia, 0433.53428 (uff.) e 0433.53137 |   |  |   |   |   |   |   |   |
| Pasti:                            | Albergo "Alle Alpi"  |   |  |   |   |   |   |   |   |
| Servizi                           | Tutto tranne i negozi di alimentari, che sono a San Giorgio, a 2 km  |   |  |   |   |   |   |   |   |









|                |                   |  |  |  |  |  |  |  |  |
|----------------|-------------------|--|--|--|--|--|--|--|--|
| <b>Tappa 8</b> |                   |  |  |  |  |  |  |  |  |
| Tempo stimato: | 4 ore e 45 minuti |  |  |  |  |  |  |  |  |

| Località attraversate  | Km  |   |   |   |   |   |   |   |   |
|--|-----|---|---|---|---|---|---|---|---|
| Prato di Resia   | 0,0 | ✓ | ✓ | ✓ |   | ? | ✓ | ✓ | ✓ |
| Sella Sagata   | 4,1 |   |   |   |   |   | ✓ |   |   |
| Raccolana  | 3,7 |   |   |   |   |   | ✓ |   |   |
| Chiusaforte  | 0,3 | ? | ✓ | ✓ | ✓ | ? | ✓ | ✓ | ✓ |
| Alloggio: ?<br>Pasti: Trattoria – pizzeria THE OLD DOG di DELLA MEA Annamaria, via Val Raccolana 6, 0433.52009;  |     |   |   |   |   |   |   |   |   |
| Vidali   | 3,7 |   | ✓ | ✓ |   |   |   |   |   |
| Dogna  | 1,3 | ✓ | ✓ | ✓ | ✓ | ✓ | ✓ | ✓ | ✓ |
| Alloggio: Locale parrocchiale con letti a castello, docce e cucina; di ripiego, il centro sociale, molto meno pronto.<br>Riferimenti:<br>TAURIAN Giovanni (Ninetto) (T), 0428.93024<br>ROSEANO Olga, 348.4937757<br>Pasti: Cucinati da voi nel rifugio<br>Servizi: 2 bar – alimentari (quello in centro è gestito da Simona MARCON, tel. 0428.93009) |     |   |   |   |   |   |   |   |   |

| Tappa 9   |     |                   |   |   |   |   |   |   |   |
|---|-----|-------------------|---|---|---|---|---|---|---|
| Tempo stimato:  |     | 8 ore e 15 minuti |   |   |   |   |   |   |   |
| Località attraversate   | Km  |                   |   |   |   |   |   |   |   |
| Dogna   | 0,0 | ✓                 | ✓ | ✓ | ✓ | ✓ | ✓ | ✓ | ✓ |
| Chiout di Puppe   | 1,4 |                   |   |   |   |   |   |   |   |
| Chiout Zucuin   | -   |                   |   |   |   |   |   |   |   |
| Chiout  | 5,9 |                   |   |   |   |   |   |   |   |
| Plan dei Spadovai (Bivio)   | 7,8 | ✓                 | ✓ | ✓ |   |   |   |   |   |
| Alloggio:<br>Pasti: Azienda Agrituristica Plan dei Spadovai di BASCHIERA Violetta, 347.9617215 – 339.2613948<br>Locanda “Ai Due Pizzi” di BUZZI Concettina, 0428.93127  |     |                   |   |   |   |   |   |   |   |
| Rifugio Grego   | 3,9 | ✓                 | ✓ | ✓ |   |   |   |   |   |
| Alloggio: Nel Rifugio; Gestore BEN Renato, tel. 0428.60111 – 349.1997876<br>Pasti: Nel Rifugio  |     |                   |   |   |   |   |   |   |   |
| Rifugio Montasio  | 3,7 | ✓                 | ✓ | ✓ |   |   |   |   |   |
| Valbruna  | 4,3 | ✓                 |   | ✓ | ✓ |   | ✓ |   |   |
| Alloggio: B&B SINC di WEDAM Monica, via E. Comici 10, Valbruna, tel. 1428.60086, 20,00 €a persona<br>Casa Alpina Valbruna, via E. Comici 11; tel. 0428-60340, cell. 338-8488412; 20 – 25 €a persona,<br>con colazione; volendo, anche pasti a prezzi più che accettabili<br>Altre pensioni<br>Pasti: Tre locali, ma non proprio in centro; prezzi non ancora concordati<br>Servizi: Quasi tutto |     |                   |   |   |   |   |   |   |   |

| Tappa 9 nell'ipotesi di percorrere la Valdogna tutta sulla strada asfaltata |     |   |   |   |   |   |   |   |   |
|---|-----|---|---|---|---|---|---|---|---|
| Dogna   | 0,0 | ✓ | ✓ | ✓ | ✓ | ✓ | ✓ | ✓ | ✓ |
| Chiout di Puppe   | 1,4 |   |   |   |   |   |   |   |   |
| Chiout Zucuin   | 0,0 |   |   |   |   |   |   |   |   |
| Chiout  | 5,9 |   |   |   |   |   |   |   |   |
| Plan dei Spadovai   | 7,5 | ✓ | ✓ | ✓ |   |   |   |   |   |
| Malga Somdogna  | 3,7 | ? | ✓ | ✓ |   |   |   |   |   |

|  |     |   |   |   |   |  |   |  |  |
|--|-----|---|---|---|---|--|---|--|--|
| Rifugio Grego                                    | 0,9 | ✓ | ✓ | ✓ |   |  |   |  |  |
| Rifugio Montasio                                 | 3,7 | ✓ | ✓ | ✓ |   |  |   |  |  |
| Valbruna   | 4,3 | ✓ |   | ✓ | ✓ |  | ✓ |  |  |
| NOTA: Timbro "Val Saisera" non ancora consegnato |     |   |   |   |   |  |   |  |  |

|   |     |   |  |   |   |   |   |   |   |
|---|-----|---|--|---|---|---|---|---|---|
| Tappa 10  |     |   |  |   |   |   |   |   |   |
| Tempo stimato: 4 ore e 15 minuti  |     |   |  |   |   |   |   |   |   |
| Località attraversate   | Km  |  |  |  |  |  |  |  |  |
| Valbruna  | 0,0 | ✓   |  | ✓   | ✓   |   | ✓   |   |   |
| Camporosso  | 4,7 | ✓   | ✓  | ✓   | ✓   |   | ✓   | ?   | ✓   |
| <p>Alloggio: Quello spartano, in parrocchia (c'è anche la doccia); pensioni non mancano.<br/>         Suore slovene, riferimento suor Susanna, 0428-63030<br/>         Per 4 pellegrini al massimo ci si può rivolgere a Gianluigi CHIOZZA (0481.533539 – 366.5631543); telefonare molto per tempo: non abita lì. La casa è in via Valcanale 22/a</p> <p>Pasti: Molti ristoranti, finora solo accordi mirati; le suore forniscono anche la cena</p> <p>Parroco Don Dionisio, 0428.63006</p> |     |   |  |   |   |   |   |   |   |
| Monte Lussari   | 6,4 | ✓   | ✓  | ✓   |   | ✓   | ✓   |   |   |
| <p>Alloggio: Varie possibilità, ancora nessun accordo</p> <p>Timbro Don Dionisio (che in estate è al Santuario dalla mattina fino a pomeriggio inoltrato)</p> <p>Pasti: Ristorante Al Convento, tel. 0428.63184; ma ce ne sono tanti altri.</p>   |     |   |  |   |   |   |   |   |   |

## Elenco delle località e distanze

| Tappa 0                    |              | Tappa 1                       |      |
|----------------------------|--------------|-------------------------------|------|
| Per Pineta San Marco       |              | Versione per la ciclabile     |      |
| Barbana                    | In vaporetto | Aquileia                      | 0,0  |
| Grado                      | 0,0          | Monastero                     | 1,1  |
| Incrocio per Belvedere     | 6,0          | Ronchi di Terzo               | 2,8  |
| Bivio per Pineta San Marco | 0,6          | Borgo Sandrigo                | 2,3  |
| Pineta San Marco           | 1,8          | Malborghetto                  | 0,7  |
| Aquileia Basilica          | 6,5          | Capo di Sopra entrata         | 1,8  |
|                            | 14,9         | San Nicolò di Ruda            | 1,2  |
| Diretta per la ciclabile   |              | Perteole, bivio per Cavenzano | 3,0  |
| Barbana                    | In vaporetto | Perteole (chiesa)             | 0,9  |
| Grado                      | 0,0          | Aiello del Friuli             | 3,5  |
| Incrocio per Belvedere     | 6,0          |                               | 17,3 |
| Bivio per Pineta San Marco | 0,6          | Passante di Cavenzano         |      |
| Aquileia Basilica          | 4,5          | Perteole, bivio               | 0,0  |
|                            | 11,1         | Cavenzano                     | 1,4  |
|                            |              | Crauglio, uscita              | 2,9  |
|                            |              | Versa, B.V. Lauretana         | 3,5  |
|                            |              |                               |      |
|                            |              |                               |      |
| Tappa 2 – per Medea        |              | Tappa 2 bis – Per Fratta      |      |
| Aiello del Friuli          | 0,0          | Aiello del Friuli             | 0,0  |
| Crauglio                   | 2,3          | Crauglio                      | 2,3  |
| Versa, B.V. Lauretana      | 4,3          | Versa, B.V. Lauretana         | 4,3  |
| Medea                      | 3,4          | Versa centro                  | 0,5  |
| Ara Pacis                  | 2,5          | Fratta                        | 2,3  |
| Borgnano                   | 1,3          | Mariano del Friuli            | 2,4  |
| Cormons                    | 5,0          | Cormons                       | 6,1  |
|                            | 18,8         |                               | 17,9 |
|                            |              |                               |      |
| Tappa 3                    |              | Tappa 3 bis - Ramo di Rosazzo |      |
| Cormons                    | 0,0          | Cormons                       | 0,0  |
| Borgo San Giovanni         | 0,6          | Borgo San Giovanni            | 0,6  |
| Trussio                    | 3,8          | Brazzano                      | 1,5  |
| Vencò                      | 1,7          | Visinale di Sopra             | 1,8  |
| Lonzano / Casali Zorutti   | 2,4          | Casali Godia                  | 2,0  |
| Sdencina                   | 2,7          | Per Corno di Rosazzo          | 0,6  |
| Scriò                      | 0,5          | Abbazia di Rosazzo            | 2,1  |
| Restocina                  | 1,8          | Noax                          | 1,1  |
| Mernicco                   | 0,9          | Bosco Romagno                 | 3,5  |
| Albana                     | 0,7          | Strada per Craoretto          | 1,6  |
| Centa                      | 1,2          | Prepotto                      | 3,1  |
| San Pietro Chiazzacco      | 3,1          | Albana                        | 0,8  |

|                                       |                  |  |                                 |      |
|---------------------------------------|------------------|--|---------------------------------|------|
| Castelmonte                           | 3,9              |  | Centa                           | 1,0  |
|                                       | 23,3             |  | San Pietro Chiazzacco           | 3,1  |
| Per i Tre Re                          |                  |  | Castelmonte                     | 3,9  |
| Centa                                 | 0,0              |  |                                 | 26,7 |
| S. Pietro Chiazzacco (incrocio prima) | 2,7              |  |                                 |      |
| Chiesa Tre Re                         | 5,5              |  |                                 |      |
| Castelmonte                           | 2,0              |  |                                 |      |
|                                       |                  |  |                                 |      |
|                                       |                  |  |                                 |      |
| Tappa 4                               |                  |  | Tappa 4 bis                     |      |
| Castelmonte                           | 0,0              |  | Castelmonte                     | 0,0  |
| Purgessimo                            | 6,9              |  | Pikon                           | 1,8  |
| Cividale del Friuli                   | 4,5              |  | Cemur / Merso di Sotto (argine) | 2,2  |
| Bocchetta di Spignon                  | 8,8              |  | Azzida                          | 2,6  |
| Bivio per Cedermas                    | 0,7              |  | San Pietro al Natisone          | 1,1  |
| Masarolis                             | 4,5              |  | Oculus                          |      |
|                                       | 25,4             |  | Spagnut                         |      |
|                                       |                  |  | Biacis                          | 2,8  |
| Variante del monte Kraguojnca         |                  |  | San Giovanni d' Antro           | 1,2  |
| Bocchetta di Spignon                  | 0,0              |  | Spignon                         | 2,2  |
| Bivio per Cedermas                    | 0,7              |  | Bocchetta di Spignon            | 0,7  |
| Cima del monte Kraguojnca             | 2,7              |  | Bivio per Cedermas              | 0,7  |
| Bocchetta Masarolis                   | 2,0              |  | Masarolis                       | 4,5  |
| Piano di Fraccadice                   | 4,9              |  |                                 | 19,8 |
|                                       |                  |  |                                 |      |
|                                       |                  |  |                                 |      |
| Tappa 5                               |                  |  | Tappa 6                         |      |
| Masarolis                             | 0,0              |  | Montemaggiore                   | 0,0  |
| Tamoris                               | 0,8              |  | Cornappo                        | 6,0  |
| Bocchetta Masarolis                   | 2,2              |  | Monteaperta                     | 2,7  |
| Piano di Fraccadice                   | 4,9              |  | Sella Križ                      | 7,3  |
| Prosenicco                            | 5,9              |  | Ricovero ANA                    | 1,1  |
| Valico di Ponte Vittorio              | 2,1              |  |                                 | 17,1 |
| Montemaggiore                         | 6,7              |  |                                 |      |
|                                       | 22,6             |  |                                 |      |
|                                       |                  |  |                                 |      |
|                                       |                  |  |                                 |      |
| Tappa 7                               |                  |  | Tappa 8                         |      |
| Ricovero ANA                          | 0,0              |  | Prato di Resia                  | 0,0  |
| Bivio per Pian dei Ciclamini          | 2,7              |  | Sella Sagata                    | 4,4  |
| (Pian dei Ciclamini)                  | (2,7 km a valle) |  | Raccolana                       | 3,7  |
| Passo Tanamea                         | 0,7              |  | Chiusaforte                     | 0,3  |
| Sella Nischiuarch                     | 2,9              |  | Vidali                          | 3,7  |
| Sant' Anna di Carnizza                | 3,6              |  | Dogna                           | 1,3  |
| Stavoli Gnivizza                      | 0,8              |  |                                 | 13,4 |

|                             |      |  |                          |      |
|-----------------------------|------|--|--------------------------|------|
| Lischiazze                  | 5,8  |  |                          |      |
| Gniva                       | 1,8  |  |                          |      |
| Prato di Resia              | 1,0  |  |                          |      |
|                             | 16,6 |  |                          |      |
|                             |      |  |                          |      |
| <b>Tappa 9</b>              |      |  | <b>Tappa 10</b>          |      |
| Dogna                       | 0,0  |  | Per Camporosso           |      |
| Chiout di Puppe             | 1,4  |  | Valbruna                 | 0,0  |
| Chiout Zucuin               | 4,8  |  | Camporosso spartiacque   | 3,5  |
| Chiout                      | 1,1  |  | Camporosso canonica      | 1,1  |
| Bivio per forestale         | 5,9  |  | Malga Lussari            | 5,4  |
| Bivio per Plan dei Spadovai | 1,9  |  | Monte Santo di Lussari   | 1,4  |
| Rifugio Grego               | 3,8  |  |                          | 11,4 |
| Malga Saisera               | 2,5  |  | Diretta per la ciclabile |      |
| Rifugio Montasio            | 1,2  |  | Valbruna                 | 0,0  |
| Valbruna                    | 4,6  |  | Stazione funivia         | 4,2  |
|                             | 27,2 |  | Malga Lussari            | 5,1  |
|                             |      |  | Monte Santo di Lussari   | 1,4  |
|                             |      |  |                          | 10,7 |
|                             |      |  |                          |      |